



Registro 4-757

Identificación

Institución

Museo Historia Natural de Valparaíso

Número de registro

4-757

Nº de inventario

M/6

Clasificación

Historia - Libros y Documentos

Colección

Salvador Reyes

Objeto

[Mapa](#)

Fábrica / organización

[Talleres de Especies Valoradas](#)

Dimensiones

Alto 46.5 cm - Ancho 59.2 cm

Técnica / Material

[Moteado](#) - [Papel](#), [Tinta](#)

Ubicación

En depósito - Museo Historia Natural de Valparaíso

Título

Tabula geographica Regni Chile

Descripción



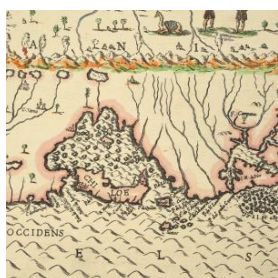
Objeto usado como representación bidimensional y a escala de una parte de la superficie terrestre. Compuesto por una lámina de papel con una composición en base a líneas de formas ondulantes, letras impresas y números de color negro y figuras zoo y antropomorfas. En el ángulo superior izquierdo un rectángulo con texto en su interior.

Estado de conservación

Bueno

Iconografía

Representación del territorio del Reino de Chile que incluye los ríos que cruzan Chile desde Copiapó hasta la Patagonia, junto a la cordillera de los Andes que lo atraviesa, y representaciones iconográficas de carácter zoomorfo y antropomorfo que indican a los habitantes del territorio.



Contexto

Área geográfica

Chile

Lugar de creación

Santiago

Historia del objeto

Edición de 100 ejemplares numerados de 1 a 100, tirada en los talleres de Especies Valoradas, con ocasión de la celebración del centenario del Padre Alonso de Ovalle - 1646 - 1946

Gestión

Adquisición

Forma de ingreso

Traspaso interno

Procedencia

Ex Museo de la Cultura del Mar

Fecha de ingreso

2015-11-17

Registradores

Francisca del Valle , 2014-11-13

